

Общество с ограниченной ответственностью
"ЗЕМКАДАСТРПРОЕКТ"

Республика Саха (Якутия), г. Мирный, ул. Ойунского, д. 7, офис 1,
тел. (411-36) 4-47-02, факс (411-36) 4-47-02, E-mail: mirgis@mail.ru

**ПРОЕКТ ПЛАНИРОВКИ С ПРОЕКТОМ МЕЖЕВАНИЯ
ТЕРРИТОРИИ, ПРЕДНАЗНАЧЕННОЙ ДЛЯ РАЗМЕЩЕНИЯ
ЛИНЕЙНЫХ ОБЪЕКТОВ**

**«Внеплощадочные сети ТВК «г. Мирный - Аэропорт "Мирный»,
«Подъездная автодорога г. Мирный - аэропорт. Сети связи» и
«г. Мирный. ВЛЗ-10кВ. ПС «Районная» - ЦРП Аэропорт»»**

Том 2

Материалы по обоснованию

Раздел 1
Проект планировки территории
Графическая часть

08/2018-ППМТ

2018

Общество с ограниченной ответственностью
"ЗЕМКАДАСТРПРОЕКТ"

Республика Саха (Якутия), г. Мирный, ул. Ойунского, д. 7, офис 1,
тел. (411-36) 4-47-02, факс (411-36) 4-47-02, E-mail: mirgis@mail.ru

**ПРОЕКТ ПЛАНИРОВКИ С ПРОЕКТОМ МЕЖЕВАНИЯ
ТЕРРИТОРИИ, ПРЕДНАЗНАЧЕННОЙ ДЛЯ РАЗМЕЩЕНИЯ
ЛИНЕЙНЫХ ОБЪЕКТОВ**

**«Внеплощадочные сети ТВК «г. Мирный - Аэропорт "Мирный»,
«Подъездная автодорога г. Мирный - аэропорт. Сети связи» и
«г. Мирный. ВЛЗ-10кВ. ПС «Районная» - ЦРП Аэропорт»»**

08/2018-ППМТ

Директор



[Handwritten signature]

подпись

О.В. Емышев

Главный инженер проекта

[Handwritten signature]

подпись

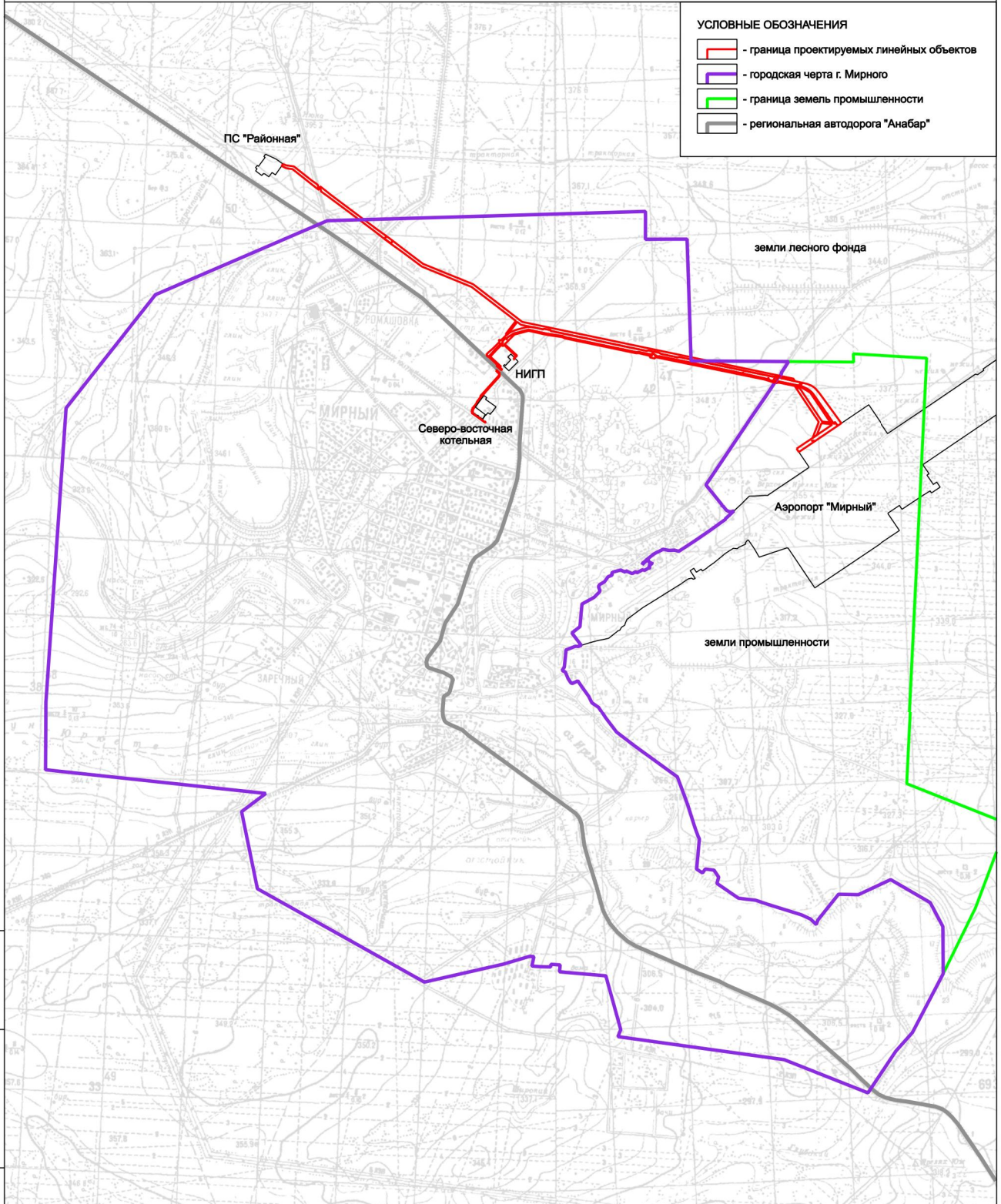
В.Н. Амелин

2018

**ПРОЕКТ ПЛАНИРОВКИ С ПРОЕКТом МЕЖЕВАНИЯ ТЕРРИТОРИИ,
ПРЕДНАЗНАЧЕННОЙ ДЛЯ РАЗМЕЩЕНИЯ ЛИНЕЙНЫХ ОБЪЕКТОВ**

"Внеплощадочные сети ТВК "г. Мирный - Аэропорт "Мирный", "Подъездная автодорога г. Мирный - аэропорт. Сети связи" и "г. Мирный. ВЛ3-10кВ. ПС "Районная" - ЦРП Аэропорт"

СХЕМА РАСПОЛОЖЕНИЯ
М 1:50000



УСЛОВНЫЕ ОБОЗНАЧЕНИЯ

	- граница проектируемых линейных объектов
	- городская черта г. Мирного
	- граница земель промышленности
	- региональная автодорога "Анабар"

Изм. № подл.	Подпись и дата	Взамен инв. №

Изм.	Кол.уч.	Лист	№ док.	Подпись	Дата






08/2018-ППМТ

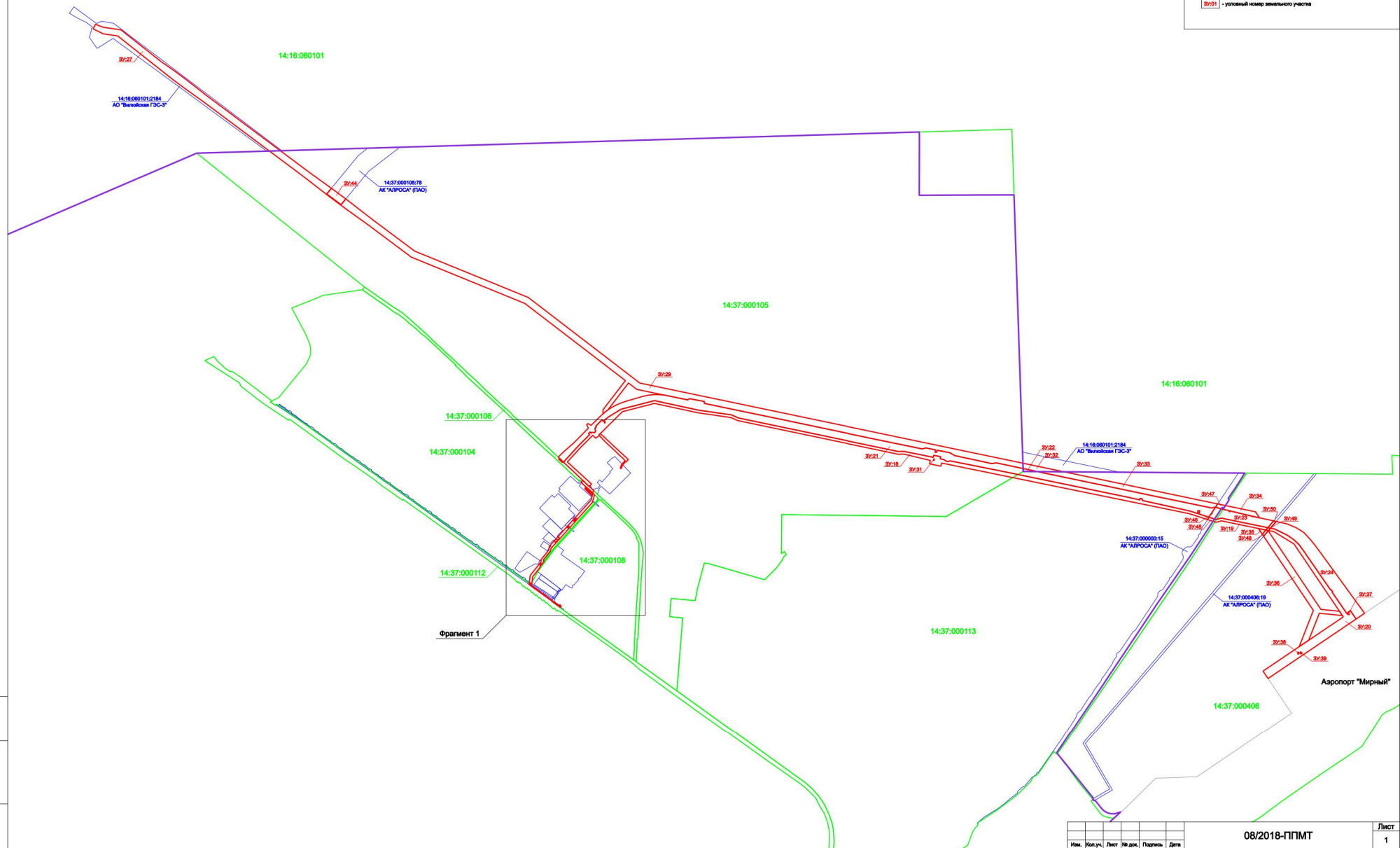
Лист
1

ПРОЕКТ ПЛАНИРОВКИ С ПРОЕКТОМ МЕЖЕВАНИЯ ТЕРРИТОРИИ, ПРЕДНАЗНАЧЕННОЙ ДЛЯ РАЗМЕЩЕНИЯ ЛИНЕЙНЫХ ОБЪЕКТОВ

"Внеплощадочные сети ТВК "г. Мирный - Аэропорт "Мирный", "Подъездная автодорога г. Мирный - аэропорт. Сети связи" и "г. Мирный. ВЛЗ-10кВ. ПС "Районная" - ЦРП Аэропорт"

СХЕМА РАПОЛОЖЕНИЯ ПРОЕКТИРУЕМЫХ ЛИНЕЙНЫХ ОБЪЕКТОВ НА ПЕРИОД СТРОИТЕЛЬСТВА
М 1:10000

- УСЛОВНЫЕ ОБОЗНАЧЕНИЯ
-  граница проектируемого земельного участка
 -  граница земельного участка согласно сведениям ЕГРН
 -  граница кадастрового деления
 -  граница части с. Мирного
 -  условный номер земельного участка



Имя, Инициалы, Лист, № док., Подпись, Дата

Имя	Инициалы	Лист	№ док.	Подпись	Дата

08/2018-ППМТ

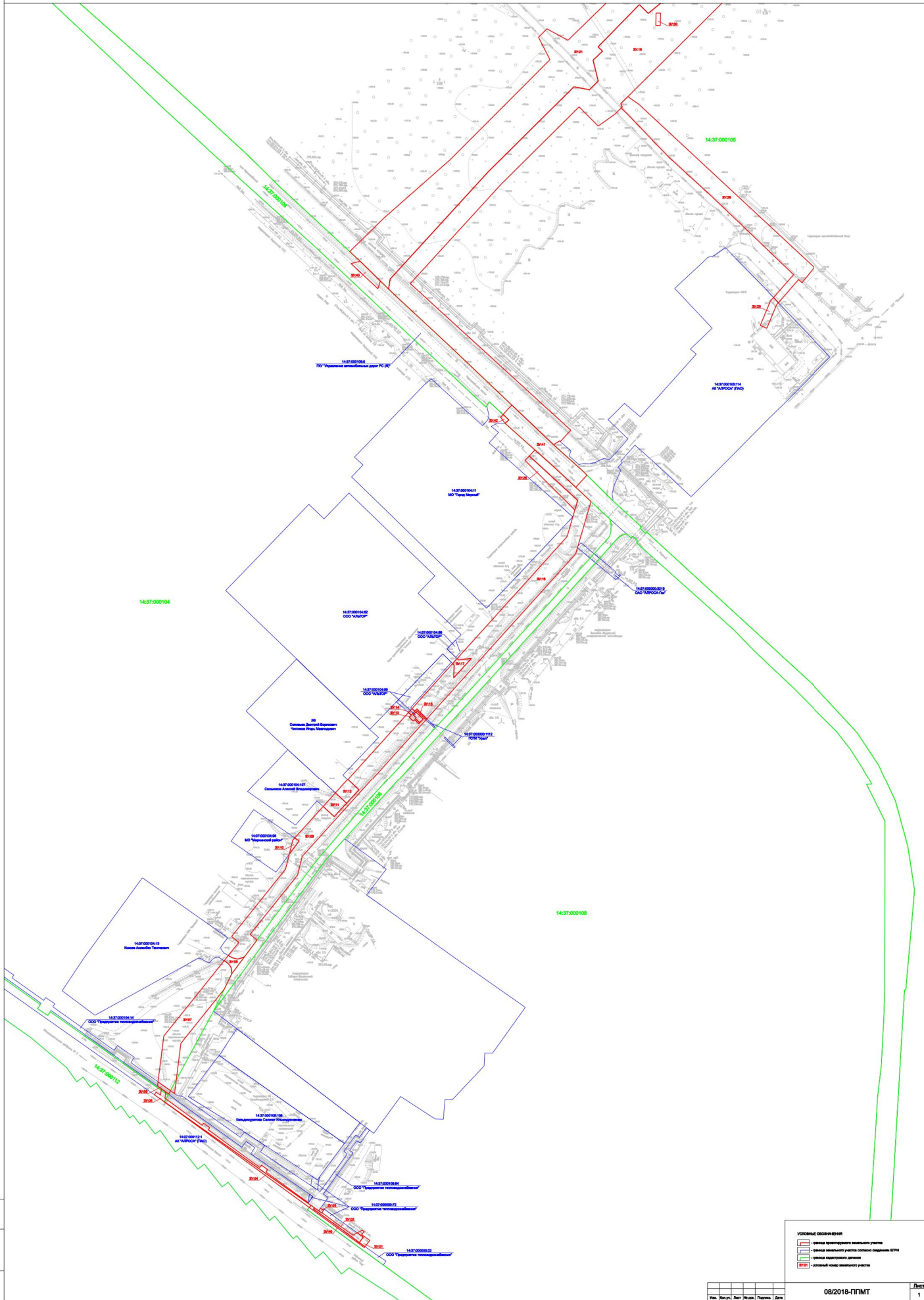
Лист
1

Формат А1

ПРОЕКТ ПЛАНИРОВКИ С ПРОЕКТОМ МЕЖЕВАНИЯ ТЕРРИТОРИИ, ПРЕДНАЗНАЧЕННОЙ ДЛЯ РАЗМЕЩЕНИЯ ЛИНЕЙНЫХ ОБЪЕКТОВ

"Внеплощадочные сети ТВК г. Мирный - Аэропорт "Мирный", "Подъездная автодорога с Мирный - аэропорт: Сети связи" и г. Мирный. ВЛЗ-10кВ. ПС "Районная" - ЦРП Аэропорт"

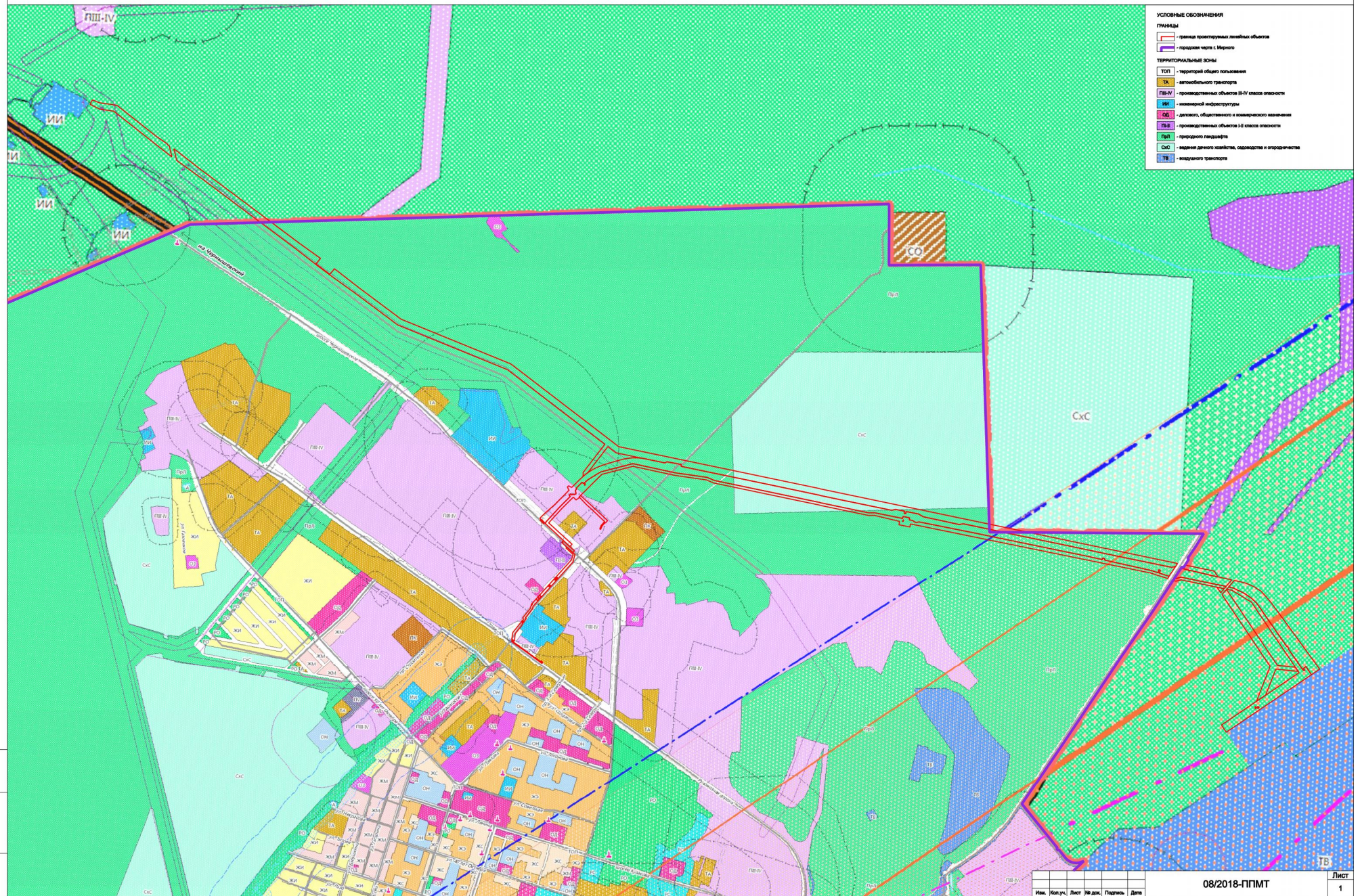
СХЕМА РАЗПОЛОЖЕНИЯ ПРОЕКТИРУЕМЫХ ЛИНЕЙНЫХ ОБЪЕКТОВ НА ПЕРИОД СТРОИТЕЛЬСТВА. ФРАГМЕНТ 1
М 1:1000



ПРОЕКТ ПЛАНИРОВКИ С ПРОЕКТОМ МЕЖЕВАНИЯ ТЕРРИТОРИИ, ПРЕДНАЗНАЧЕННОЙ ДЛЯ РАЗМЕЩЕНИЯ ЛИНЕЙНЫХ ОБЪЕКТОВ

"Внеплощадочные сети ТВК г. Мирный - Аэропорт "Мирный", "Подъездная автодорога г. Мирный - аэропорт. Сети связи" и г. Мирный. ВЛЗ-10кВ. ПС "Районная" - ЦРП Аэропорт"

СХЕМА РАПОЛОЖЕНИЯ ЭЛЕМЕНТОВ ПЛАНИРОВОЧНОЙ СТРУКТУРЫ
М 1:10000



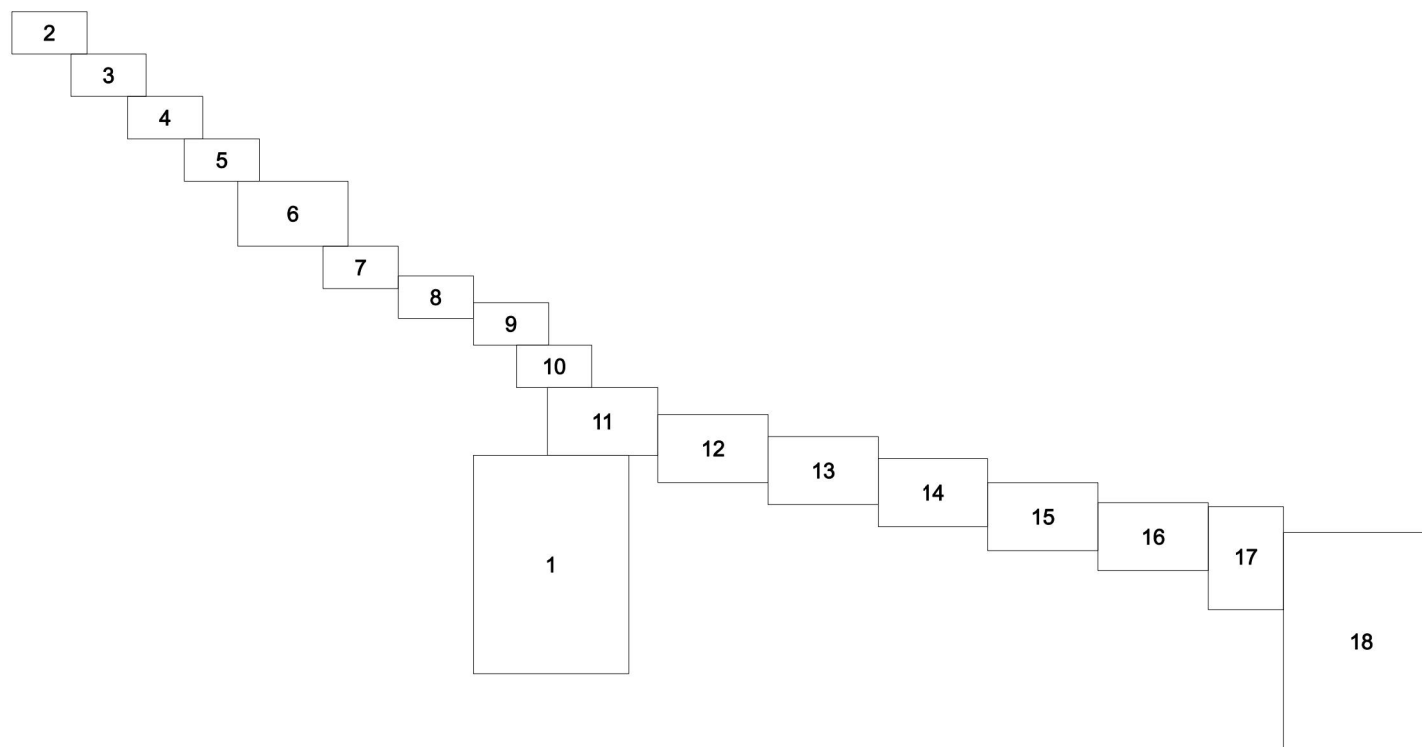
- УСЛОВНЫЕ ОБОЗНАЧЕНИЯ**
- ГРАНИЦЫ**
- граница проектной линейной объекты
 - граница участка с Мирного
- ТЕРРИТОРИАЛЬНЫЕ ЗОНЫ**
- ТОП - территории общего пользования
 - ТА - автомобильного транспорта
 - ПВ-IV - производственных объектов IV-IV класса опасности
 - ИИ - инженерной инфраструктуры
 - ОВ - делового, общественного и коммунального назначения
 - ПВ-I - производственных объектов I-II класса опасности
 - ПВ-II - производственных объектов III-III класса опасности
 - СХС - зеленое хозяйство, садоводства и огороженности
 - ТВ - городского транспорта

Масштаб: 1:10000
Полномочия: 10/01/2018
Выдано: 10/01/2018

ПРОЕКТ ПЛАНИРОВКИ С ПРОЕКТОМ МЕЖЕВАНИЯ ТЕРРИТОРИИ, ПРЕДНАЗНАЧЕННОЙ ДЛЯ РАЗМЕЩЕНИЯ ЛИНЕЙНЫХ ОБЪЕКТОВ

"Внеплощадочные сети ТВК "г. Мирный - Аэропорт "Мирный", "Подъездная автодорога г. Мирный - аэропорт. Сети связи" и "г. Мирный. ВЛЗ-10кВ. ПС "Районная" - ЦРП Аэропорт"

СХЕМА ОРГАНИЗАЦИИ УЛИЧНО-ДОРОЖНОЙ СЕТИ. СХЕМА ГРАНИЦ ЗОН С ОСОБЫМИ УСЛОВИЯМИ ИСПОЛЬЗОВАНИЯ ТЕРРИТОРИИ. СХЕМА РАСПОЛОЖЕНИЯ ЛИСТОВ
М 1:1000



Инд. № подл.	Взамен инв. №
Подпись и дата	

Изм.	Кол.уч.	Лист	№ док.	Подпись	Дата

08/2018-ППМТ

Лист
1



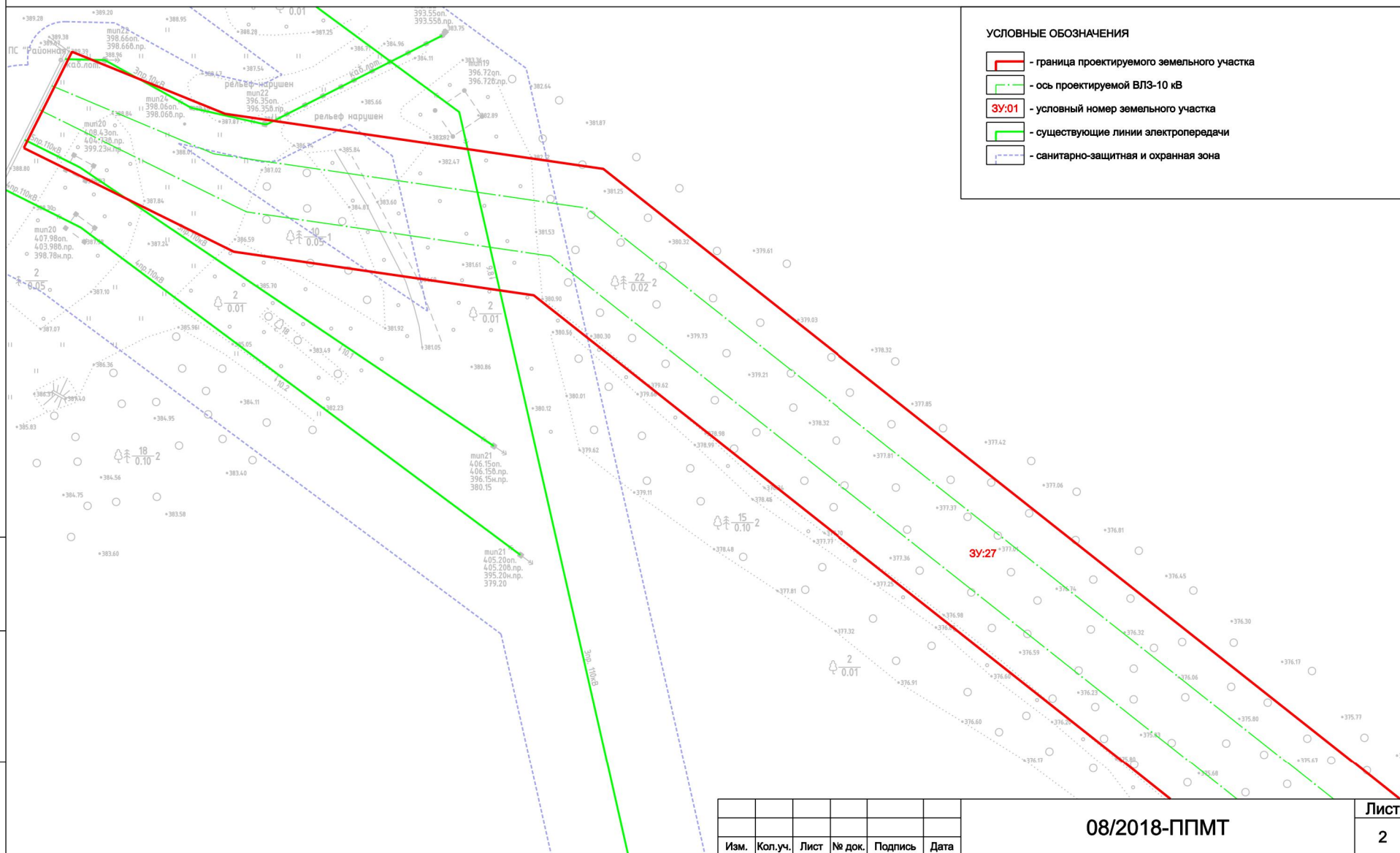
УСЛОВНЫЕ СОКРАЩЕНИЯ

	граница проекционной площади участка
	границы проекционной площади сетей ТВК
	границы проекционной площади сетей ВЛЗ-10кВ
	границы проекционной площади сетей ВЛЗ-10кВ
	границы проекционной площади сетей ВЛЗ-10кВ
	границы проекционной площади сетей ВЛЗ-10кВ
	границы проекционной площади сетей ВЛЗ-10кВ
	границы проекционной площади сетей ВЛЗ-10кВ
	границы проекционной площади сетей ВЛЗ-10кВ
	границы проекционной площади сетей ВЛЗ-10кВ
	границы проекционной площади сетей ВЛЗ-10кВ
	границы проекционной площади сетей ВЛЗ-10кВ

ПРОЕКТ ПЛАНИРОВКИ С ПРОЕКТом МЕЖЕВАНИЯ ТЕРРИТОРИИ, ПРЕДНАЗНАЧЕННОЙ ДЛЯ РАЗМЕЩЕНИЯ ЛИНЕЙНЫХ ОБЪЕКТОВ

"Внеплощадочные сети ТВК "г. Мирный - Аэропорт "Мирный", "Подъездная автодорога г. Мирный - аэропорт. Сети связи" и "г. Мирный. ВЛЗ-10кВ. ПС "Районная" - ЦРП Аэропорт"

СХЕМА ОРГАНИЗАЦИИ УЛИЧНО-ДОРОЖНОЙ СЕТИ. СХЕМА ГРАНИЦ ЗОН С ОСОБЫМИ УСЛОВИЯМИ ИСПОЛЬЗОВАНИЯ ТЕРРИТОРИИ
М 1:1000



Изм. № подл. Подпись и дата Взамен инв. №

08/2018-ППМТ

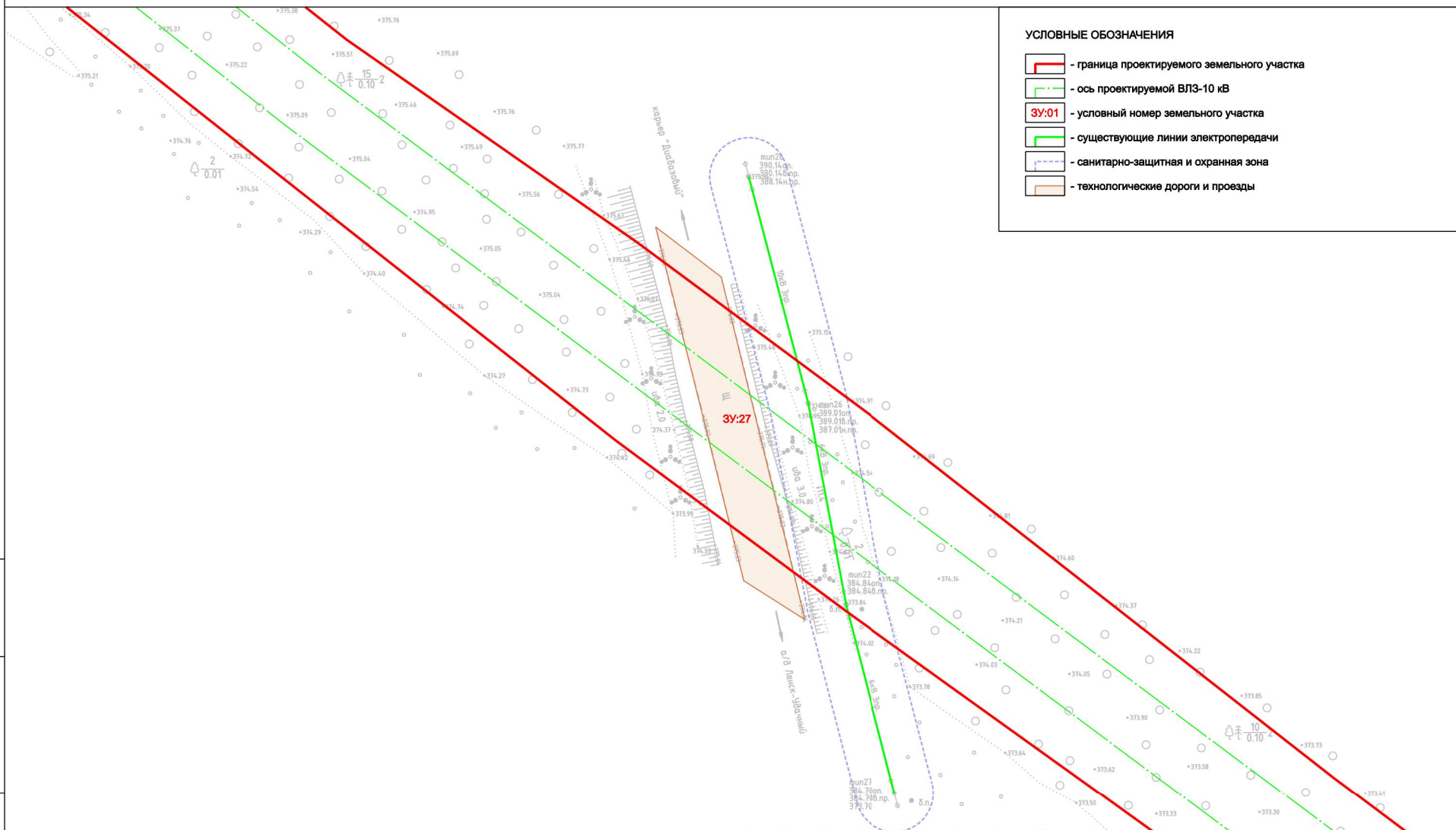
Лист
2

Формат А3

ПРОЕКТ ПЛАНИРОВКИ С ПРОЕКТОМ МЕЖЕВАНИЯ ТЕРРИТОРИИ, ПРЕДНАЗНАЧЕННОЙ ДЛЯ РАЗМЕЩЕНИЯ ЛИНЕЙНЫХ ОБЪЕКТОВ

"Внеплощадочные сети ТВК "г. Мирный - Аэропорт "Мирный", "Подъездная автодорога г. Мирный - аэропорт. Сети связи" и "г. Мирный. ВЛЗ-10кВ. ПС "Районная" - ЦРП Аэропорт"

СХЕМА ОРГАНИЗАЦИИ УЛИЧНО-ДОРОЖНОЙ СЕТИ. СХЕМА ГРАНИЦ ЗОН С ОСОБЫМИ УСЛОВИЯМИ ИСПОЛЬЗОВАНИЯ ТЕРРИТОРИИ
М 1:1000



УСЛОВНЫЕ ОБОЗНАЧЕНИЯ

- граница проектируемого земельного участка
- ось проектируемой ВЛЗ-10 кВ
- условный номер земельного участка
- существующие линии электропередачи
- санитарно-защитная и охранная зона
- технологические дороги и проезды

Инва. № подл.	Взамен инв. №

Изм.	Кол.уч.	Лист	№ док.	Подпись	Дата

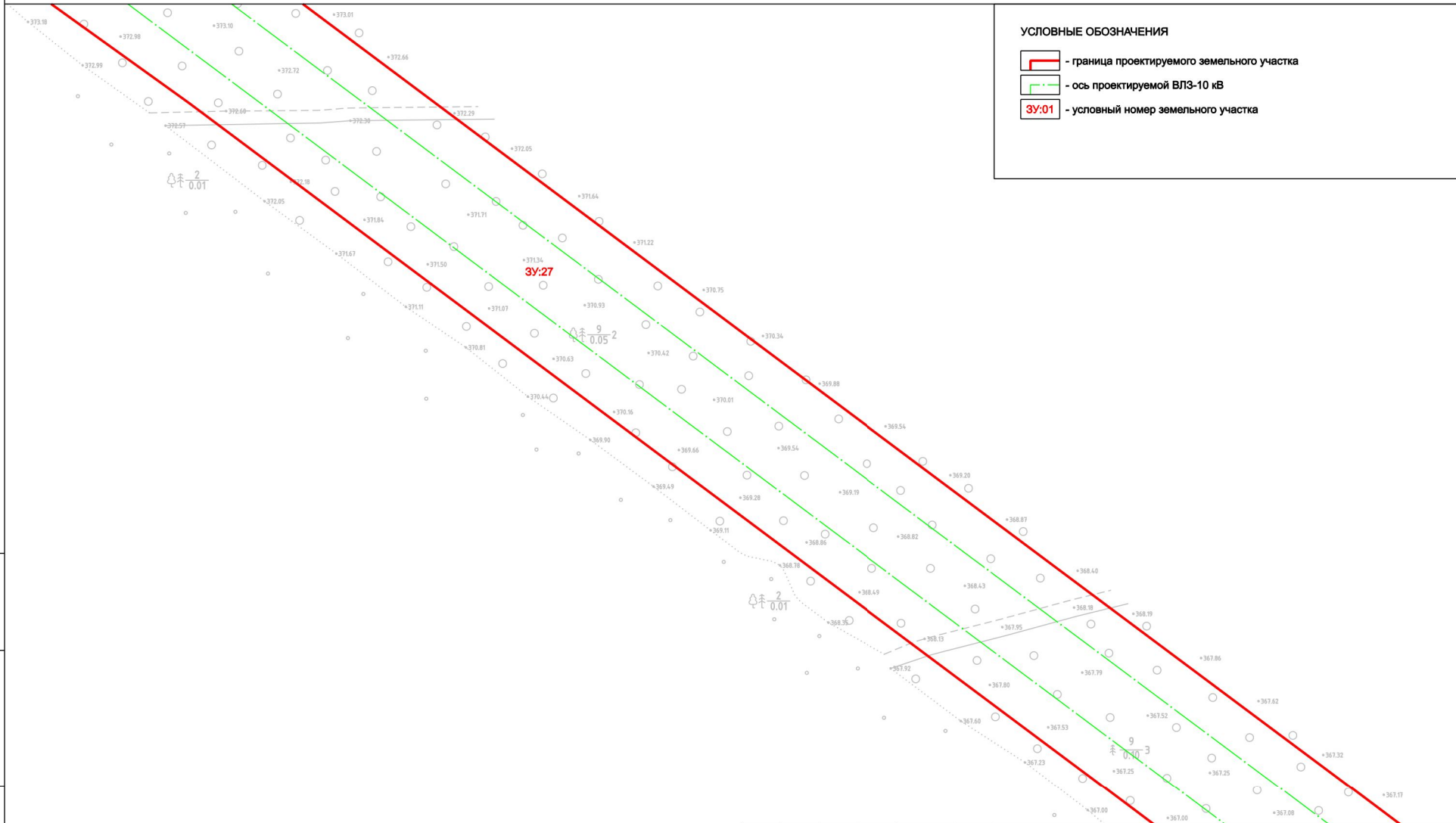
08/2018-ППМТ

Лист
3

ПРОЕКТ ПЛАНИРОВКИ С ПРОЕКТОМ МЕЖЕВАНИЯ ТЕРРИТОРИИ, ПРЕДНАЗНАЧЕННОЙ ДЛЯ РАЗМЕЩЕНИЯ ЛИНЕЙНЫХ ОБЪЕКТОВ

"Внеплощадочные сети ТВК "г. Мирный - Аэропорт "Мирный", "Подъездная автодорога г. Мирный - аэропорт. Сети связи" и "г. Мирный. ВЛЗ-10кВ. ПС "Районная" - ЦРП Аэропорт"

СХЕМА ОРГАНИЗАЦИИ УЛИЧНО-ДОРОЖНОЙ СЕТИ. СХЕМА ГРАНИЦ ЗОН С ОСОБЫМИ УСЛОВИЯМИ ИСПОЛЬЗОВАНИЯ ТЕРРИТОРИИ
М 1:1000



Инд. № подл.	Взамен инв. №

Изм.	Кол.уч.	Лист	№ док.	Подпись	Дата

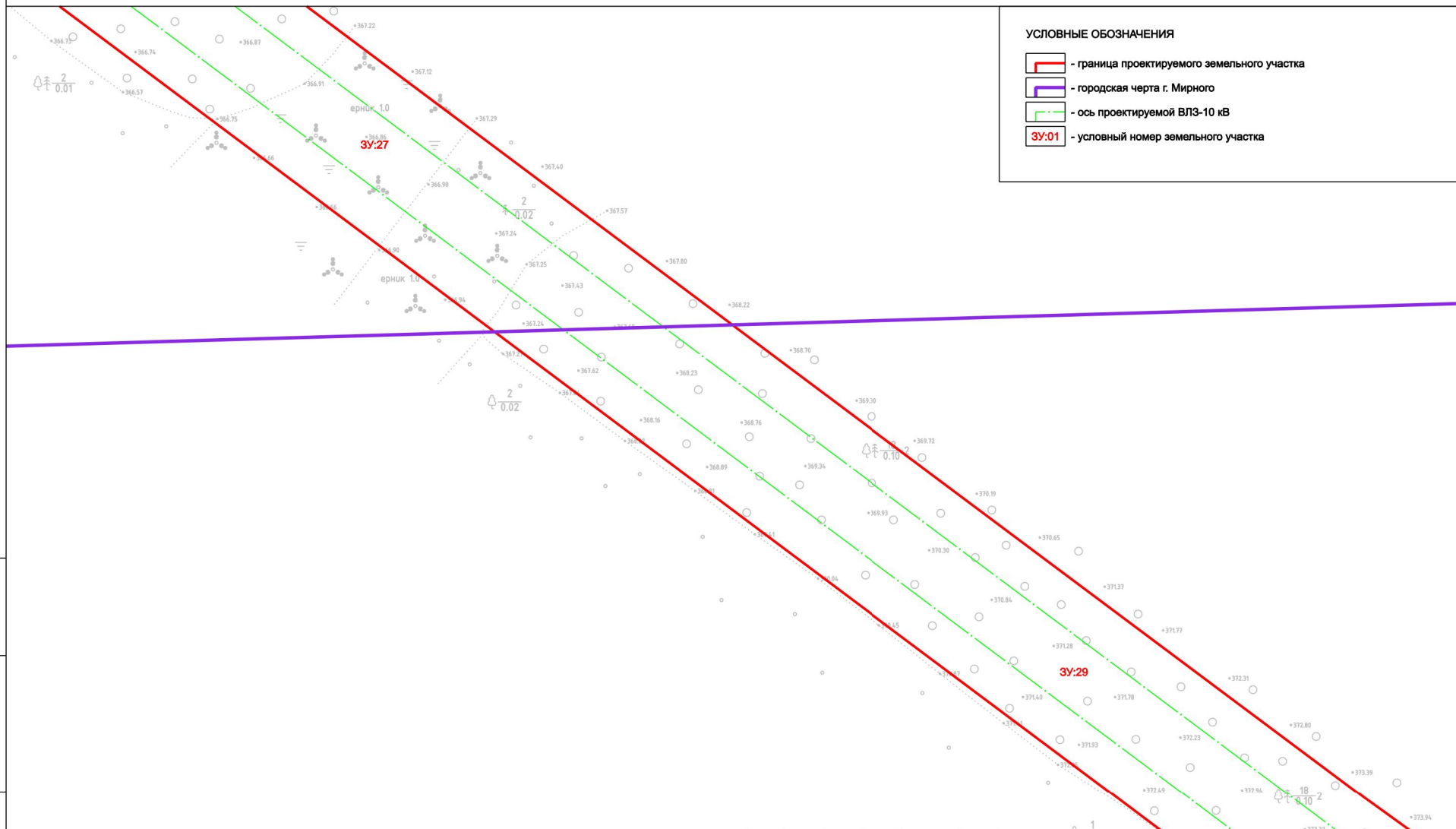
08/2018-ППМТ

Лист
4

ПРОЕКТ ПЛАНИРОВКИ С ПРОЕКТОМ МЕЖЕВАНИЯ ТЕРРИТОРИИ, ПРЕДНАЗНАЧЕННОЙ ДЛЯ РАЗМЕЩЕНИЯ ЛИНЕЙНЫХ ОБЪЕКТОВ

"Внеплощадочные сети ТВК "г. Мирный - Аэропорт "Мирный", "Подъездная автодорога г. Мирный - аэропорт. Сети связи" и "г. Мирный. ВЛЗ-10кВ. ПС "Районная" - ЦРП Аэропорт"

СХЕМА ОРГАНИЗАЦИИ УЛИЧНО-ДОРОЖНОЙ СЕТИ. СХЕМА ГРАНИЦ ЗОН С ОСОБЫМИ УСЛОВИЯМИ ИСПОЛЬЗОВАНИЯ ТЕРРИТОРИИ
М 1:1000



Инд. № подл.	Подпись и дата	Взамен инв. №

Изм.	Кол.уч.	Лист	№ док.	Подпись	Дата

08/2018-ППМТ

Лист
5

ПРОЕКТ ПЛАНИРОВКИ С ПРОЕКТОМ МЕЖЕВАНИЯ ТЕРРИТОРИИ, ПРЕДНАЗНАЧЕННОЙ ДЛЯ РАЗМЕЩЕНИЯ ЛИНЕЙНЫХ ОБЪЕКТОВ

"Внеплощадочные сети ТВК "г. Мирный - Аэропорт "Мирный", "Подъездная автодорога г. Мирный - аэропорт. Сети связи и "г. Мирный. ВЛЗ-10кВ. ПС "Районная" - ЦРП Аэропорт"

СХЕМА ОРГАНИЗАЦИИ УЛИЧНО-ДОРОЖНОЙ СЕТИ. СХЕМА ГРАНИЦ ЗОН С ОСОБИМИ УСЛОВИЯМИ ИСПОЛЬЗОВАНИЯ ТЕРРИТОРИИ
М 1:1000



- УСЛОВНЫЕ ОБОЗНАЧЕНИЯ**
- граница проектируемого земельного участка
 - ось проектируемой ВЛЗ-10 кВ
 - ЗУ:01 - условный номер земельного участка
 - существующие линии электропередачи
 - существующие сети ТВК
 - санитарно-защитная и охранная зона
 - технологические дороги и проезды

Изм. № разра.	Подпись и дата
Изм. № разра.	Подпись и дата

Изм.	Кол.уч.	Лист	№ док.
Подпись	Дата		

08/2018-ППМТ

Лист
6



Формат А2


ПРОЕКТ ПЛАНИРОВКИ С ПРОЕКТОМ МЕЖЕВАНИЯ ТЕРРИТОРИИ, ПРЕДНАЗНАЧЕННОЙ ДЛЯ РАЗМЕЩЕНИЯ ЛИНЕЙНЫХ ОБЪЕКТОВ

"Внеплощадочные сети ТВК "г. Мирный - Аэропорт "Мирный", "Подъездная автодорога г. Мирный - аэропорт. Сети связи" и "г. Мирный. ВЛЗ-10кВ. ПС "Районная" - ЦРП Аэропорт"

СХЕМА ОРГАНИЗАЦИИ УЛИЧНО-ДОРОЖНОЙ СЕТИ. СХЕМА ГРАНИЦ ЗОН С ОСОБЫМИ УСЛОВИЯМИ ИСПОЛЬЗОВАНИЯ ТЕРРИТОРИИ
М 1:1000

УСЛОВНЫЕ ОБОЗНАЧЕНИЯ

-  - граница проектируемого земельного участка
-  - ось проектируемой ВЛЗ-10 кВ
- ЗУ:01** - условный номер земельного участка



Изм. № подл. Подпись и дата Взамен инв. №

Изм.	Кол.уч.	Лист	№ док.	Подпись	Дата

08/2018-ППМТ

Лист
7





Формат А3

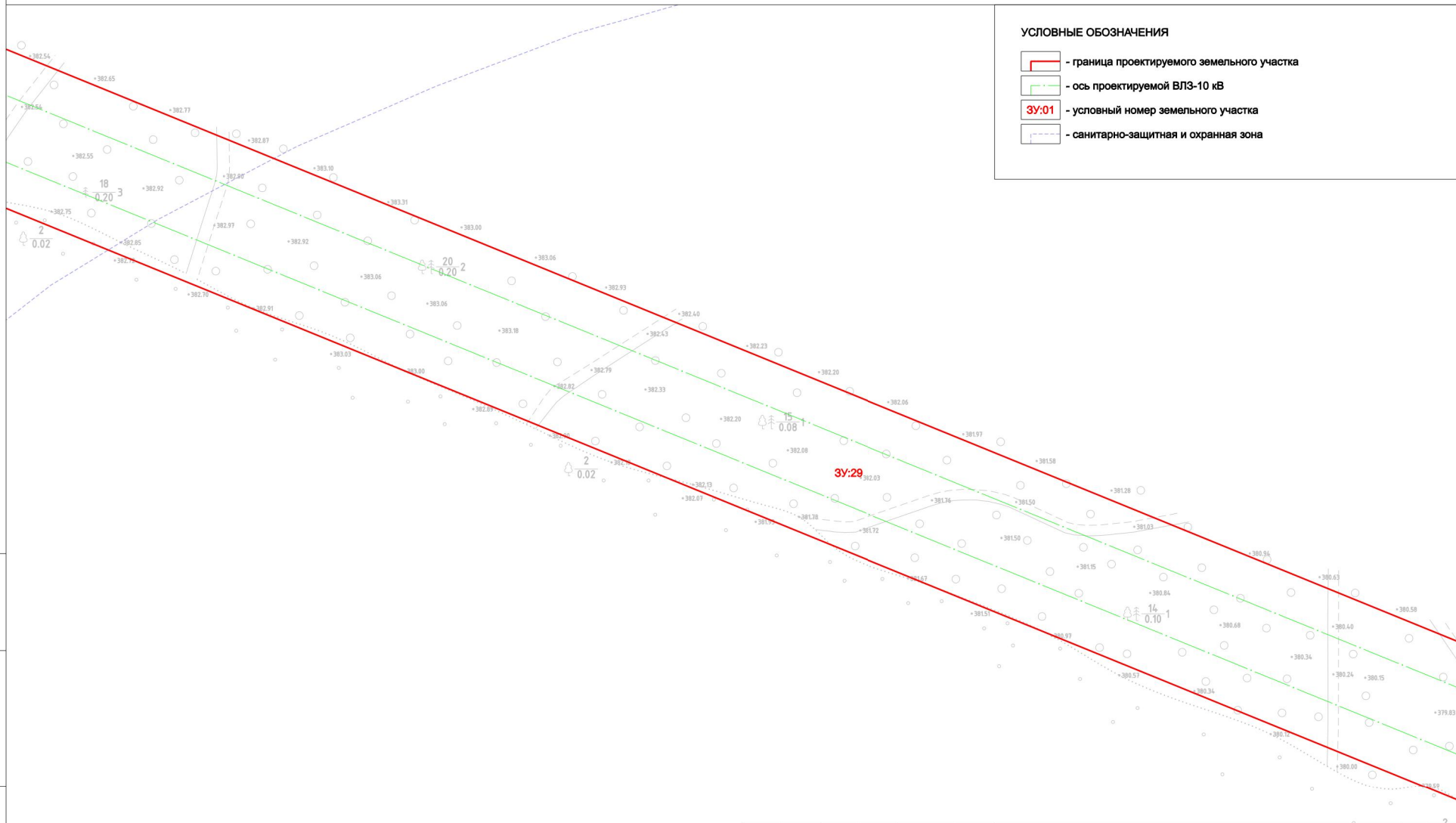
ПРОЕКТ ПЛАНИРОВКИ С ПРОЕКТОМ МЕЖЕВАНИЯ ТЕРРИТОРИИ, ПРЕДНАЗНАЧЕННОЙ ДЛЯ РАЗМЕЩЕНИЯ ЛИНЕЙНЫХ ОБЪЕКТОВ

"Внеплощадочные сети ТВК "г. Мирный - Аэропорт "Мирный", "Подъездная автодорога г. Мирный - аэропорт. Сети связи" и "г. Мирный. ВЛЗ-10кВ. ПС "Районная" - ЦРП Аэропорт"

СХЕМА ОРГАНИЗАЦИИ УЛИЧНО-ДОРОЖНОЙ СЕТИ. СХЕМА ГРАНИЦ ЗОН С ОСОБЫМИ УСЛОВИЯМИ ИСПОЛЬЗОВАНИЯ ТЕРРИТОРИИ
М 1:1000

УСЛОВНЫЕ ОБОЗНАЧЕНИЯ

-  - граница проектируемого земельного участка
-  - ось проектируемой ВЛЗ-10 кВ
-  - условный номер земельного участка
-  - санитарно-защитная и охранная зона



Изм. № подл.	Взамен инв. №
Изм. № подл.	Взамен инв. №
Изм. № подл.	Взамен инв. №

Изм. № подл.	Взамен инв. №
Изм. № подл.	Взамен инв. №
Изм. № подл.	Взамен инв. №

Изм.	Кол.уч.	Лист	№ док.	Подпись	Дата		

08/2018-ППМТ



Лист
8

ПРОЕКТ ПЛАНИРОВКИ С ПРОЕКТОМ МЕЖЕВАНИЯ ТЕРРИТОРИИ, ПРЕДНАЗНАЧЕННОЙ ДЛЯ РАЗМЕЩЕНИЯ ЛИНЕЙНЫХ ОБЪЕКТОВ

"Внеплощадочные сети ТВК "г. Мирный - Аэропорт "Мирный", "Подъездная автодорога г. Мирный - аэропорт. Сети связи" и "г. Мирный. ВЛЗ-10кВ. ПС "Районная" - ЦРП Аэропорт"

СХЕМА ОРГАНИЗАЦИИ УЛИЧНО-ДОРОЖНОЙ СЕТИ. СХЕМА ГРАНИЦ ЗОН С ОСОБЫМИ УСЛОВИЯМИ ИСПОЛЬЗОВАНИЯ ТЕРРИТОРИИ
М 1:1000

УСЛОВНЫЕ ОБОЗНАЧЕНИЯ

-  - граница проектируемого земельного участка
-  - ось проектируемой ВЛЗ-10 кВ
- ЗУ:01 - условный номер земельного участка



Инд. № подл.	Подпись и дата	Взамен инв. №

Изм.	Кол.уч.	Лист	№ док.	Подпись	Дата

08/2018-ППМТ



Лист
9

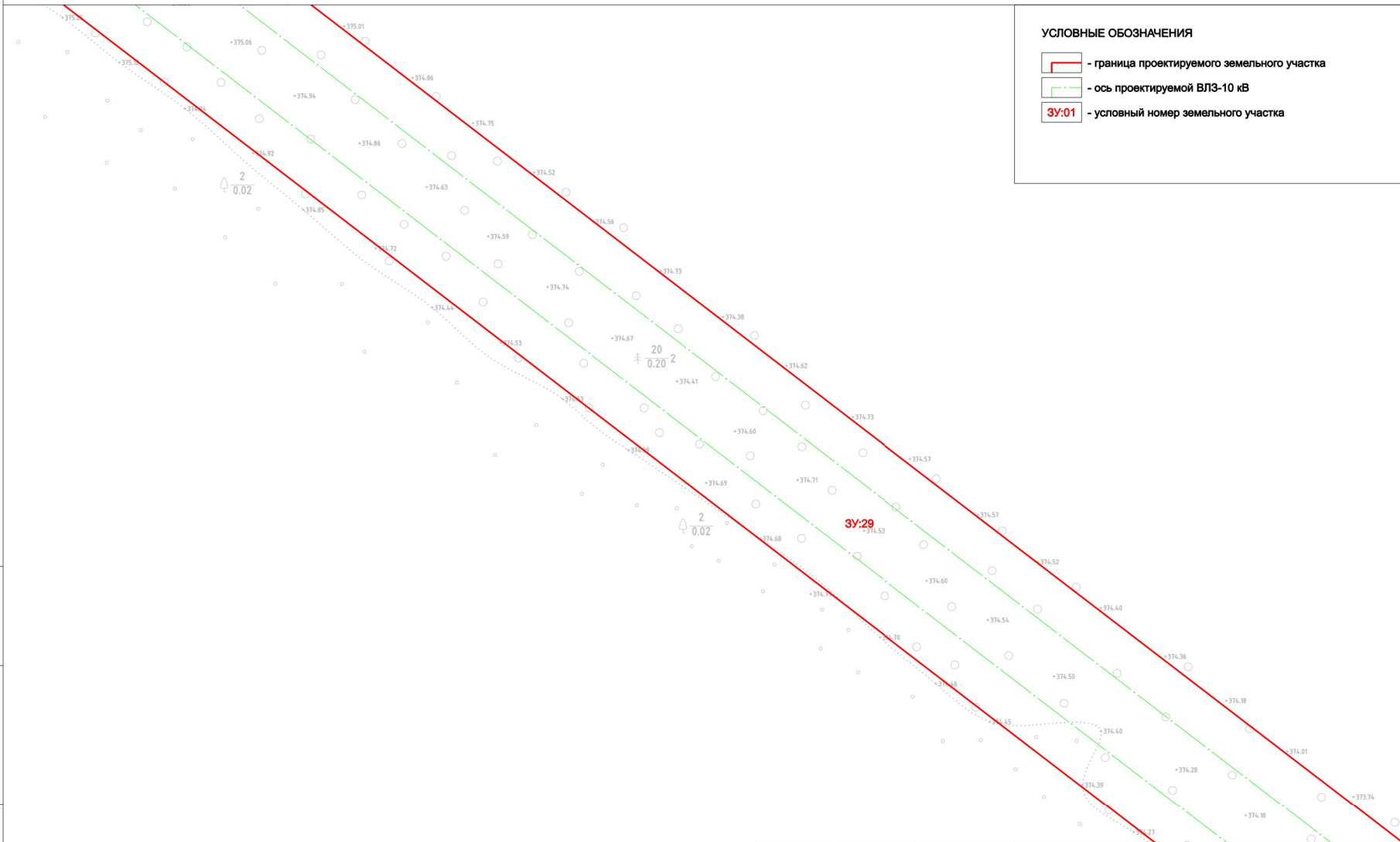
ПРОЕКТ ПЛАНИРОВКИ С ПРОЕКТОМ МЕЖЕВАНИЯ ТЕРРИТОРИИ, ПРЕДНАЗНАЧЕННОЙ ДЛЯ РАЗМЕЩЕНИЯ ЛИНЕЙНЫХ ОБЪЕКТОВ

"Внеплощадочные сети ТВК "г. Мирный - Аэропорт "Мирный", "Подъездная автодорога г. Мирный - аэропорт. Сети связи" и "г. Мирный. ВЛЗ-10кВ. ПС "Районная" - ЦРП Аэропорт"

СХЕМА ОРГАНИЗАЦИИ УЛИЧНО-ДОРОЖНОЙ СЕТИ. СХЕМА ГРАНИЦ ЗОН С ОСОБЫМИ УСЛОВИЯМИ ИСПОЛЬЗОВАНИЯ ТЕРРИТОРИИ
М 1:1000

УСЛОВНЫЕ ОБОЗНАЧЕНИЯ

-  - граница проектируемого земельного участка
-  - ось проектируемой ВЛЗ-10 кВ
- ЗУ:01 - условный номер земельного участка



Взамен инв. №	
Подпись и дата	
Инв. № подл.	

Изм.	Кол.уч.	Лист	№ док.	Подпись	Дата

08/2018-ППМТ

Лист
10

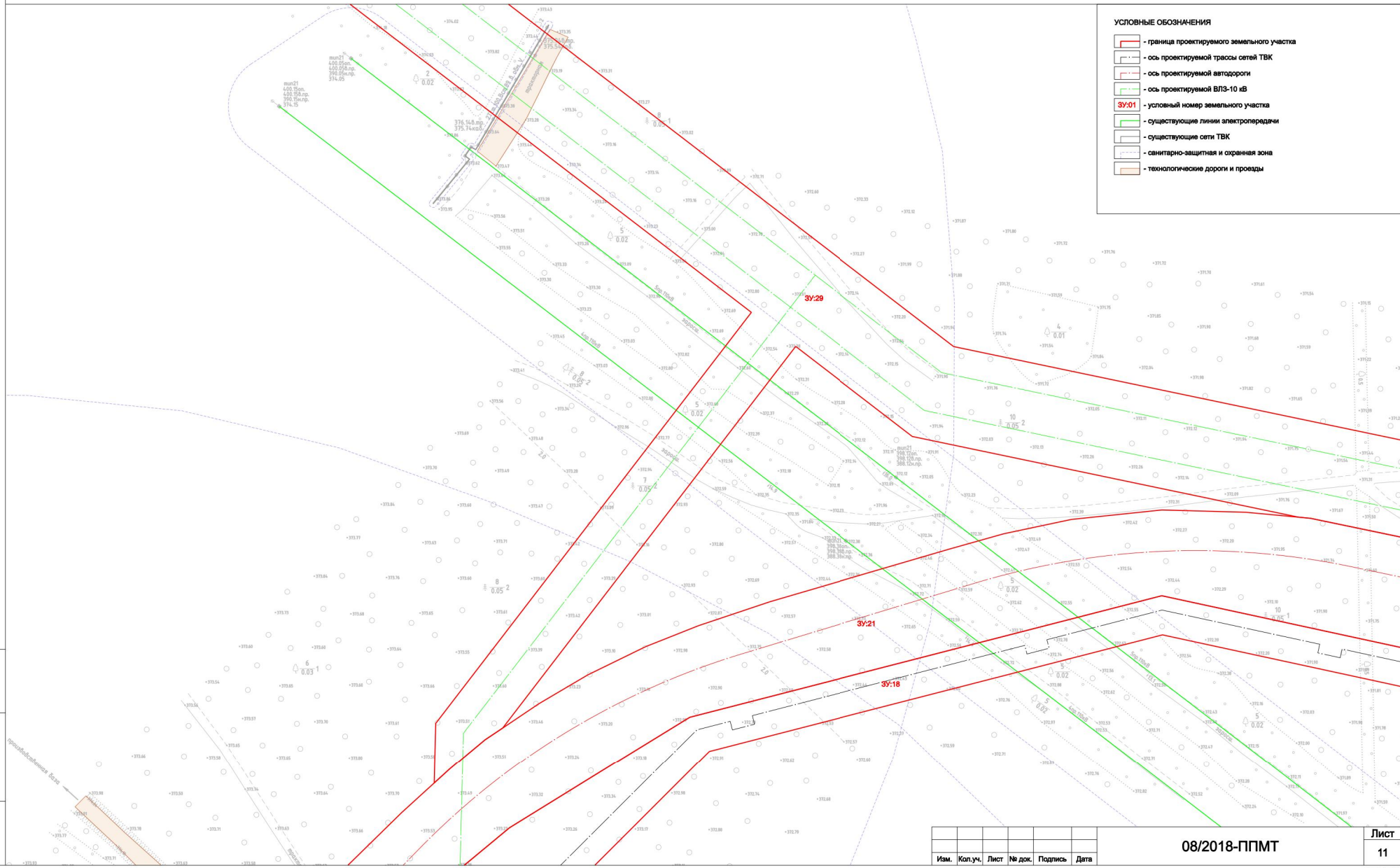
ПРОЕКТ ПЛАНИРОВКИ С ПРОЕКТОМ МЕЖЕВАНИЯ ТЕРРИТОРИИ, ПРЕДНАЗНАЧЕННОЙ ДЛЯ РАЗМЕЩЕНИЯ ЛИНЕЙНЫХ ОБЪЕКТОВ

"Внеплощадочные сети ТВК "г. Мирный - Аэропорт "Мирный", "Подъездная автодорога г. Мирный - аэропорт. Сети связи и "г. Мирный. ВЛЗ-10кВ. ПС "Районная" - ЦРП Аэропорт"

СХЕМА ОРГАНИЗАЦИИ УЛИЧНО-ДОРОЖНОЙ СЕТИ. СХЕМА ГРАНИЦ ЗОН С ОСОБИМИ УСЛОВИЯМИ ИСПОЛЬЗОВАНИЯ ТЕРРИТОРИИ
М 1:1000

УСЛОВНЫЕ ОБОЗНАЧЕНИЯ

- граница проектируемого земельного участка
- ось проектируемой трассы сетей ТВК
- ось проектируемой автодороги
- ось проектируемой ВЛЗ-10 кВ
- условный номер земельного участка
- существующие линии электропередачи
- существующие сети ТВК
- санитарно-защитная и охранная зона
- технологические дороги и проветры



Изм. № разра. | Планность и дата | Взаменил ивст. №

Изм.	Кол.уч.	Лист	№ док.	Подпись	Дата

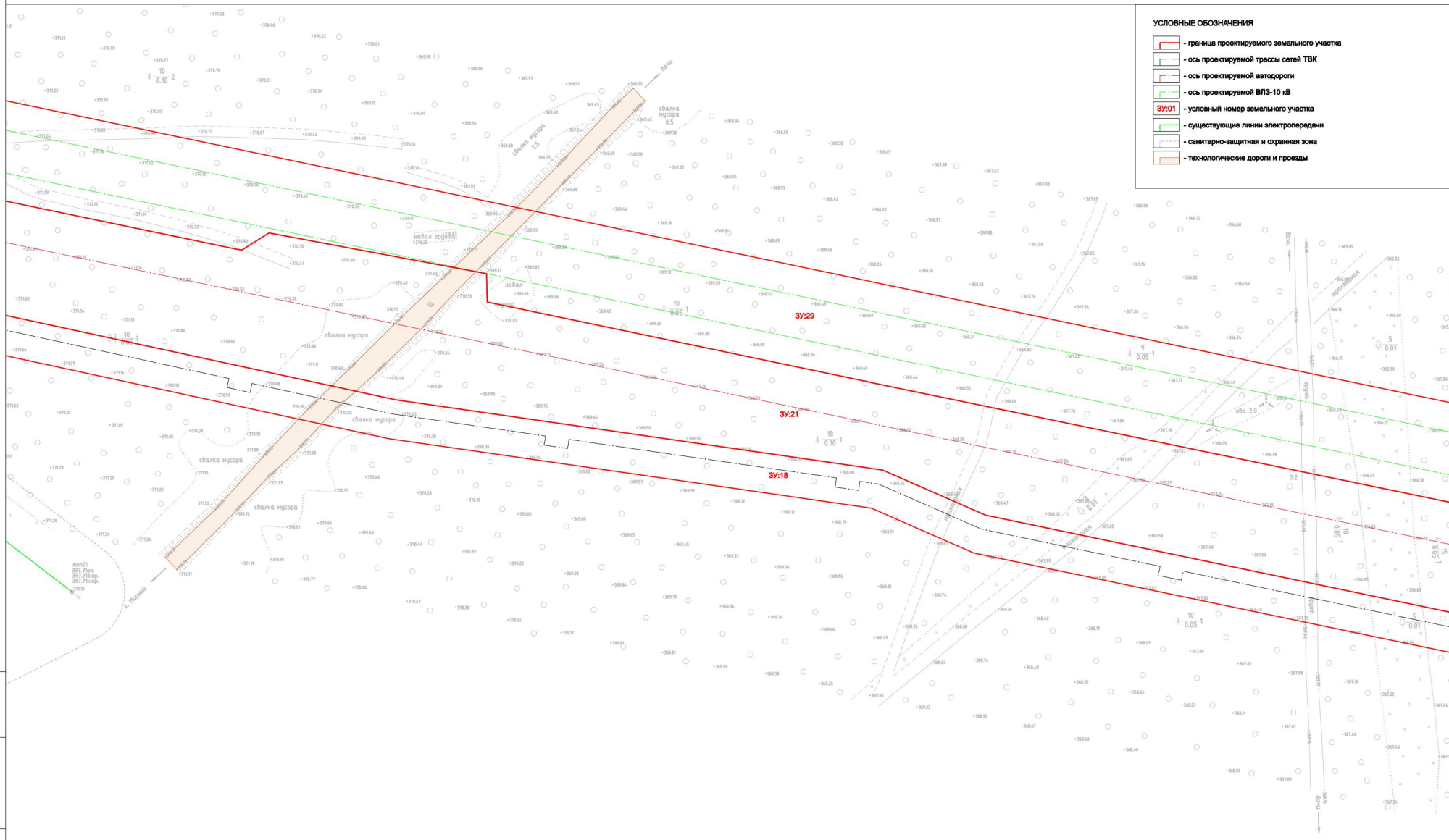
08/2018-ППМТ

ПРОЕКТ ПЛАНИРОВКИ С ПРОЕКТОМ МЕЖЕВАНИЯ ТЕРРИТОРИИ, ПРЕДНАЗНАЧЕННОЙ ДЛЯ РАЗМЕЩЕНИЯ ЛИНЕЙНЫХ ОБЪЕКТОВ

"Внеплощадочные сети ТВК "г. Мирный - Аэропорт "Мирный", "Подъездная автодорога г. Мирный - аэропорт. Сети связи и "г. Мирный. ВЛЗ-10кВ. ПС "Районная" - ЦРП Аэропорт"

СХЕМА ОРГАНИЗАЦИИ УЛИЧНО-ДОРОЖНОЙ СЕТИ. СХЕМА ГРАНИЦ ЗОН С ОСОБИМИ УСЛОВИЯМИ ИСПОЛЬЗОВАНИЯ ТЕРРИТОРИИ
М 1:1000

- УСЛОВНЫЕ ОБОЗНАЧЕНИЯ**
- граница проектируемого земельного участка
 - ось проектируемой трассы сетей ТВК
 - ось проектируемой автодороги
 - ось проектируемой ВЛЗ-10 кВ
 - условный номер земельного участка
 - существующие линии электропередачи
 - санитарно-защитная и охранная зона
 - технологические дороги и проезды



Имя, № лист.	Ваше имя, №
Дата, № лист.	Дата

Изм.	Кол.уч.	Лист	№ док.	Подпись	Дата

08/2018-ППМТ






Лист
12
Формат А2


ПРОЕКТ ПЛАНИРОВКИ С ПРОЕКТОМ МЕЖЕВАНИЯ ТЕРРИТОРИИ, ПРЕДНАЗНАЧЕННОЙ ДЛЯ РАЗМЕЩЕНИЯ ЛИНЕЙНЫХ ОБЪЕКТОВ

"Внеплощадочные сети ТВК "г. Мирный - Аэропорт "Мирный", "Подъездная автодорога г. Мирный - аэропорт. Сети связи" и "г. Мирный. ВЛЗ-10кВ. ПС "Районная" - ЦРП Аэропорт"

СХЕМА ОРГАНИЗАЦИИ УЛИЧНО-ДОРОЖНОЙ СЕТИ. СХЕМА ГРАНИЦ ЗОН С ОСОБИМИ УСЛОВИЯМИ ИСПОЛЬЗОВАНИЯ ТЕРРИТОРИИ
М 1:1000

УСЛОВНЫЕ ОБОЗНАЧЕНИЯ

-  - граница проектируемого земельного участка
-  - ось проектируемой трассы сетей ТВК
-  - ось проектируемой автодороги
-  - ось проектируемой ВЛЗ-10 кВ
-  ЗУ:01 - условный номер земельного участка



Изм. № разра.	Получен и дата	Введен и №
---------------	----------------	------------

Изм.	Коп.уч.	Лист	№ док.	Подпись	Дата
------	---------	------	--------	---------	------







08/2018-ППМТ

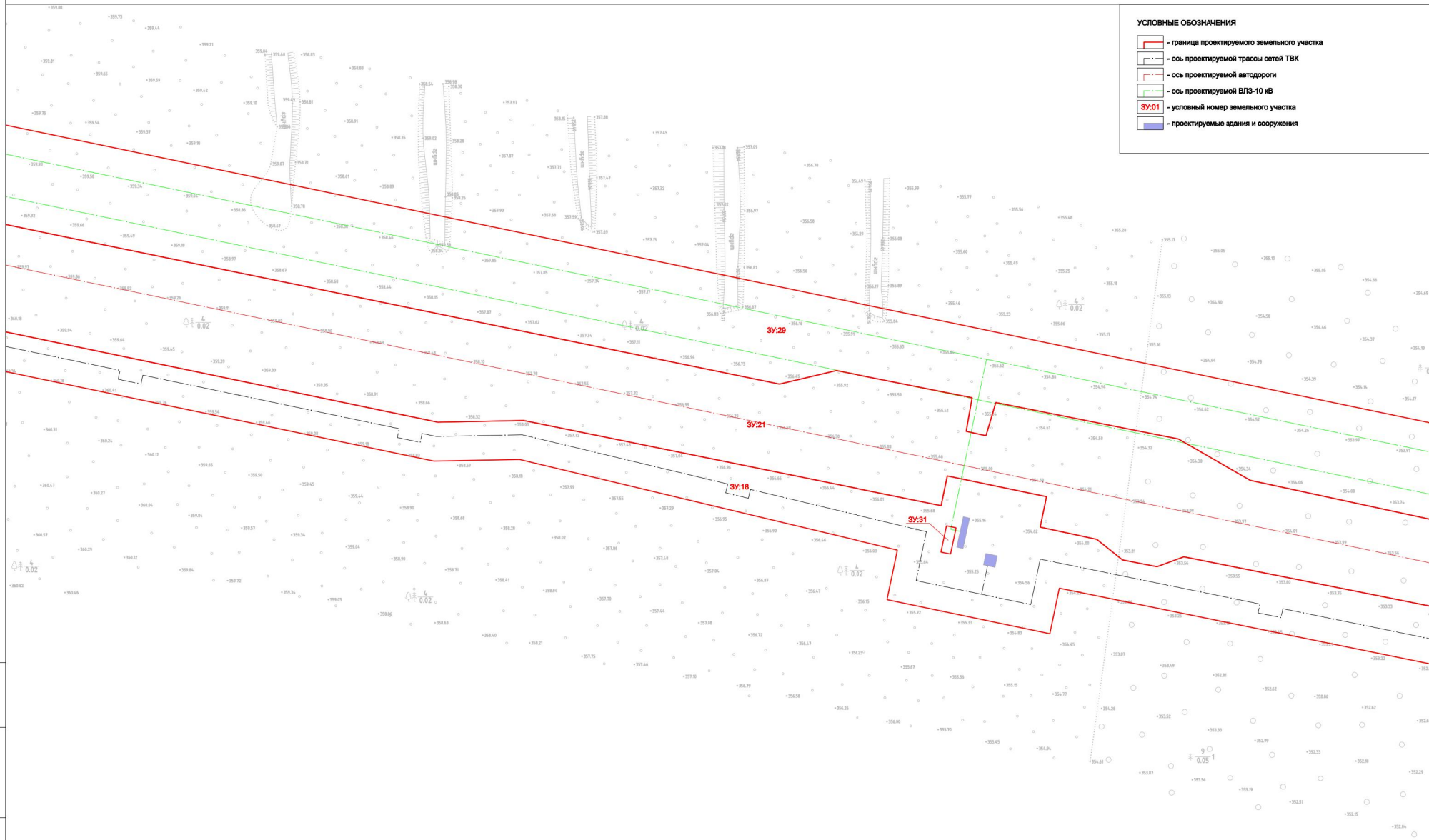
ПРОЕКТ ПЛАНИРОВКИ С ПРОЕКТОМ МЕЖЕВАНИЯ ТЕРРИТОРИИ, ПРЕДНАЗНАЧЕННОЙ ДЛЯ РАЗМЕЩЕНИЯ ЛИНЕЙНЫХ ОБЪЕКТОВ

"Внеплощадочные сети ТВК "г. Мирный - Аэропорт "Мирный", "Подъездная автодорога г. Мирный - аэропорт. Сети связи" и "г. Мирный. ВЛЗ-10кВ. ПС "Районная" - ЦРП Аэропорт"

СХЕМА ОРГАНИЗАЦИИ УЛИЧНО-ДОРОЖНОЙ СЕТИ. СХЕМА ГРАНИЦ ЗОН С ОСОБИМИ УСЛОВИЯМИ ИСПОЛЬЗОВАНИЯ ТЕРРИТОРИИ
М 1:1000

УСЛОВНЫЕ ОБОЗНАЧЕНИЯ

-  - граница проектируемого земельного участка
-  - ось проектируемой трассы сетей ТВК
-  - ось проектируемой автодороги
-  - ось проектируемой ВЛЗ-10 кВ
-  - условный номер земельного участка
-  - проектируемые здания и сооружения



Изм. № разра.	Подпись и дата	Взам. инв. №
---------------	----------------	--------------

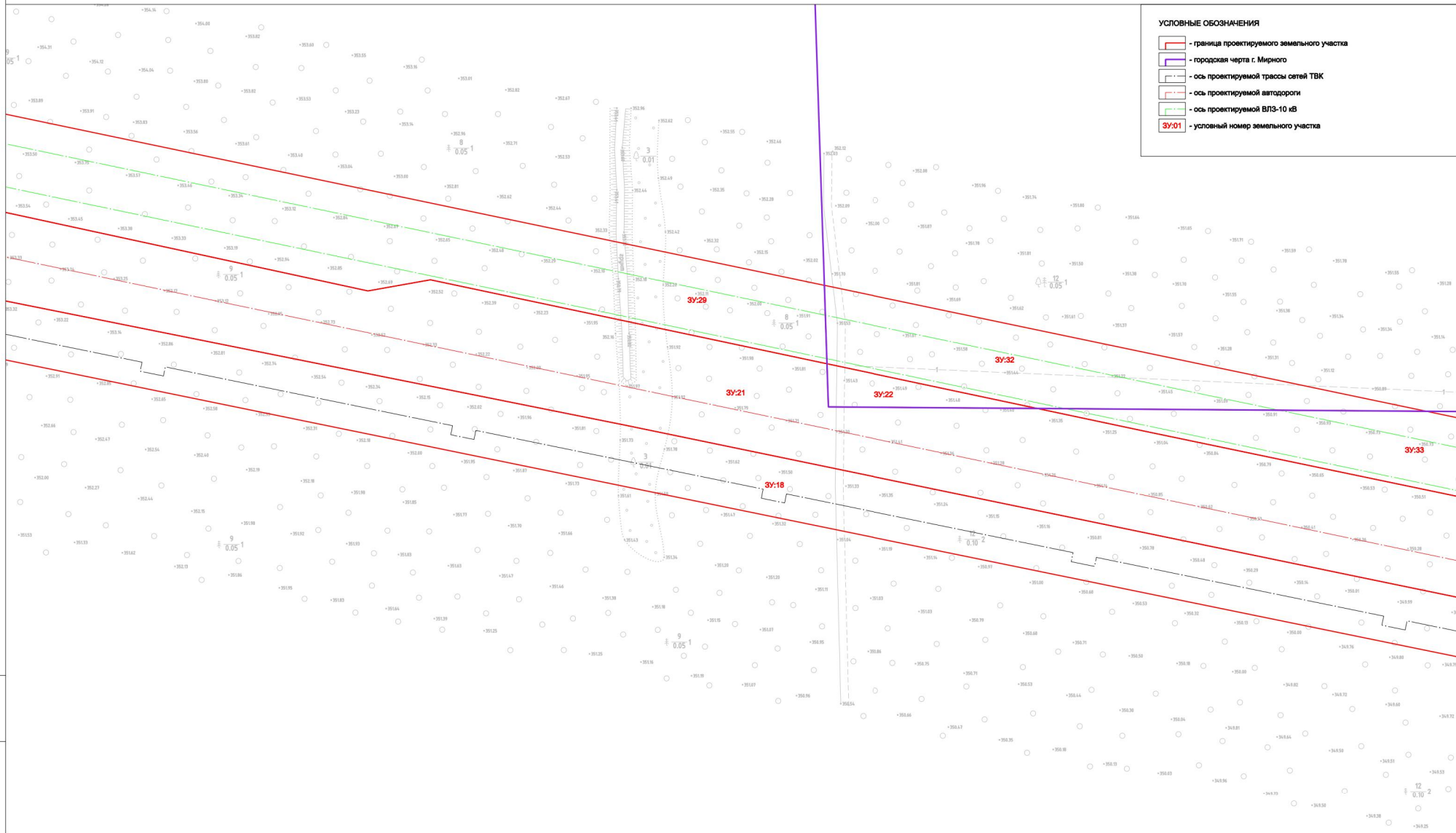
Изм.	Коп.уч.	Лист	№ док.	Подпись	Дата
------	---------	------	--------	---------	------

08/2018-ППМТ

ПРОЕКТ ПЛАНИРОВКИ С ПРОЕКТОМ МЕЖЕВАНИЯ ТЕРРИТОРИИ, ПРЕДНАЗНАЧЕННОЙ ДЛЯ РАЗМЕЩЕНИЯ ЛИНЕЙНЫХ ОБЪЕКТОВ

"Внеплощадочные сети ТВК "г. Мирный - Аэропорт "Мирный", "Подъездная автодорога г. Мирный - аэропорт. Сети связи" и "г. Мирный. ВЛЗ-10кВ. ПС "Районная" - ЦРП Аэропорт"

СХЕМА ОРГАНИЗАЦИИ УЛИЧНО-ДОРОЖНОЙ СЕТИ. СХЕМА ГРАНИЦ ЗОН С ОСОБИМИ УСЛОВИЯМИ ИСПОЛЬЗОВАНИЯ ТЕРРИТОРИИ
М 1:1000



- УСЛОВНЫЕ ОБОЗНАЧЕНИЯ**
- граница проектируемого земельного участка
 - городская черта г. Мирного
 - ось проектируемой трассы сетей ТВК
 - ось проектируемой автодороги
 - ось проектируемой ВЛЗ-10 кВ
 - ЗУ:01 - условный номер земельного участка

Изм. № разра.	Подпись и дата
Изм. № разра.	Подпись и дата

Изм.	Коп.уч.	Лист	№ док.
Подпись	Дата		

08/2018-ППМТ

Лист
15

Формат А2

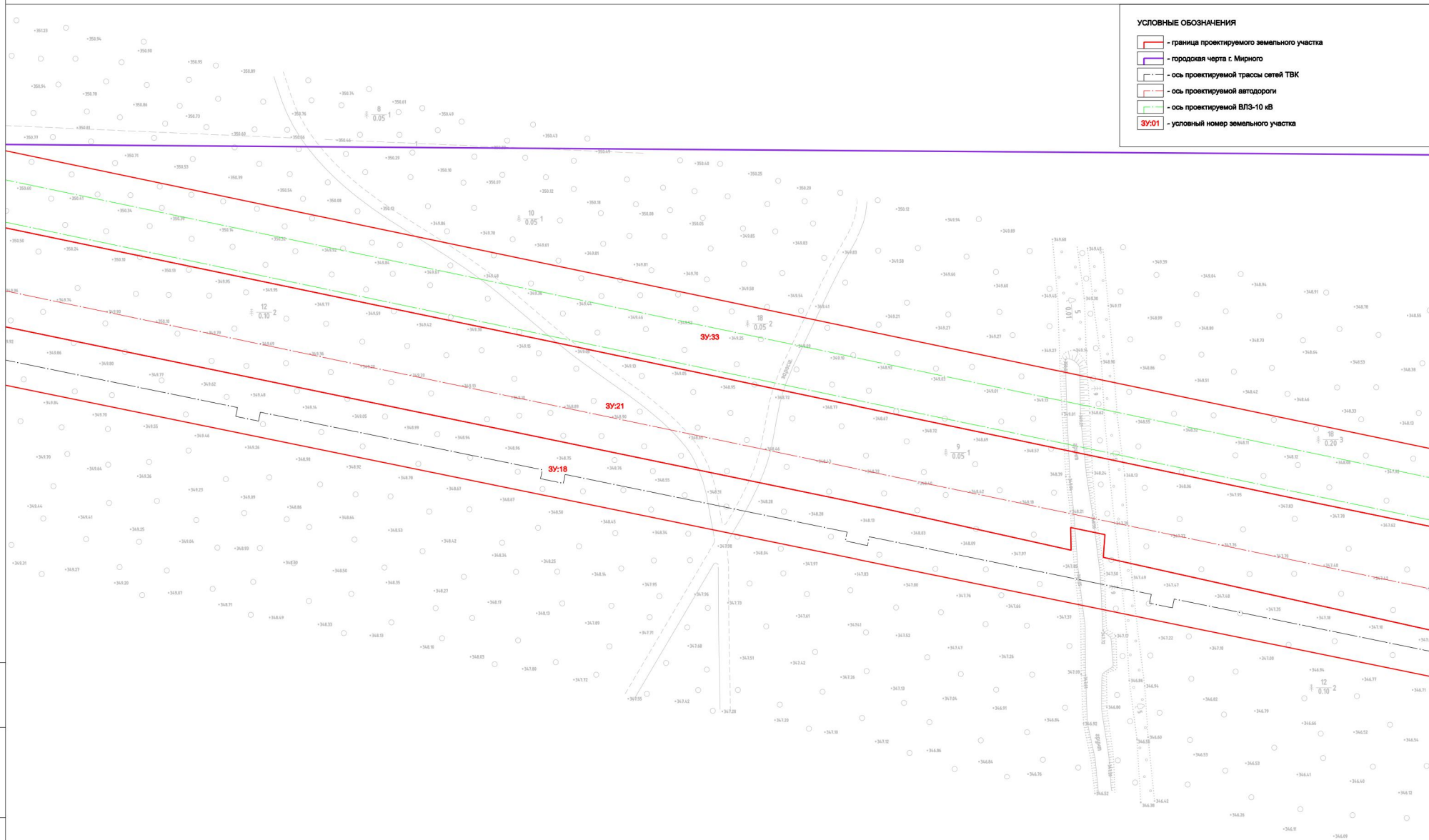
ПРОЕКТ ПЛАНИРОВКИ С ПРОЕКТОМ МЕЖЕВАНИЯ ТЕРРИТОРИИ, ПРЕДНАЗНАЧЕННОЙ ДЛЯ РАЗМЕЩЕНИЯ ЛИНЕЙНЫХ ОБЪЕКТОВ

"Внеплощадочные сети ТВК "г. Мирный - Аэропорт "Мирный", "Подъездная автодорога г. Мирный - аэропорт. Сети связи" и "г. Мирный. ВЛЗ-10кВ. ПС "Районная" - ЦРП Аэропорт"

СХЕМА ОРГАНИЗАЦИИ УЛИЧНО-ДОРОЖНОЙ СЕТИ. СХЕМА ГРАНИЦ ЗОН С ОСОБИМИ УСЛОВИЯМИ ИСПОЛЬЗОВАНИЯ ТЕРРИТОРИИ
М 1:1000

УСЛОВНЫЕ ОБОЗНАЧЕНИЯ

- граница проектируемого земельного участка
- городская черта г. Мирного
- ось проектируемой трассы сетей ТВК
- ось проектируемой автодороги
- ось проектируемой ВЛЗ-10 кВ
- 3У:01 - условный номер земельного участка



Изм. № разра.	Взамен ив. №
Подпись и дата	

Изм.	Коп.уч.	Лист	№ док.
		Подпись	Дата

08/2018-ППМТ










Лист
16
Формат А2

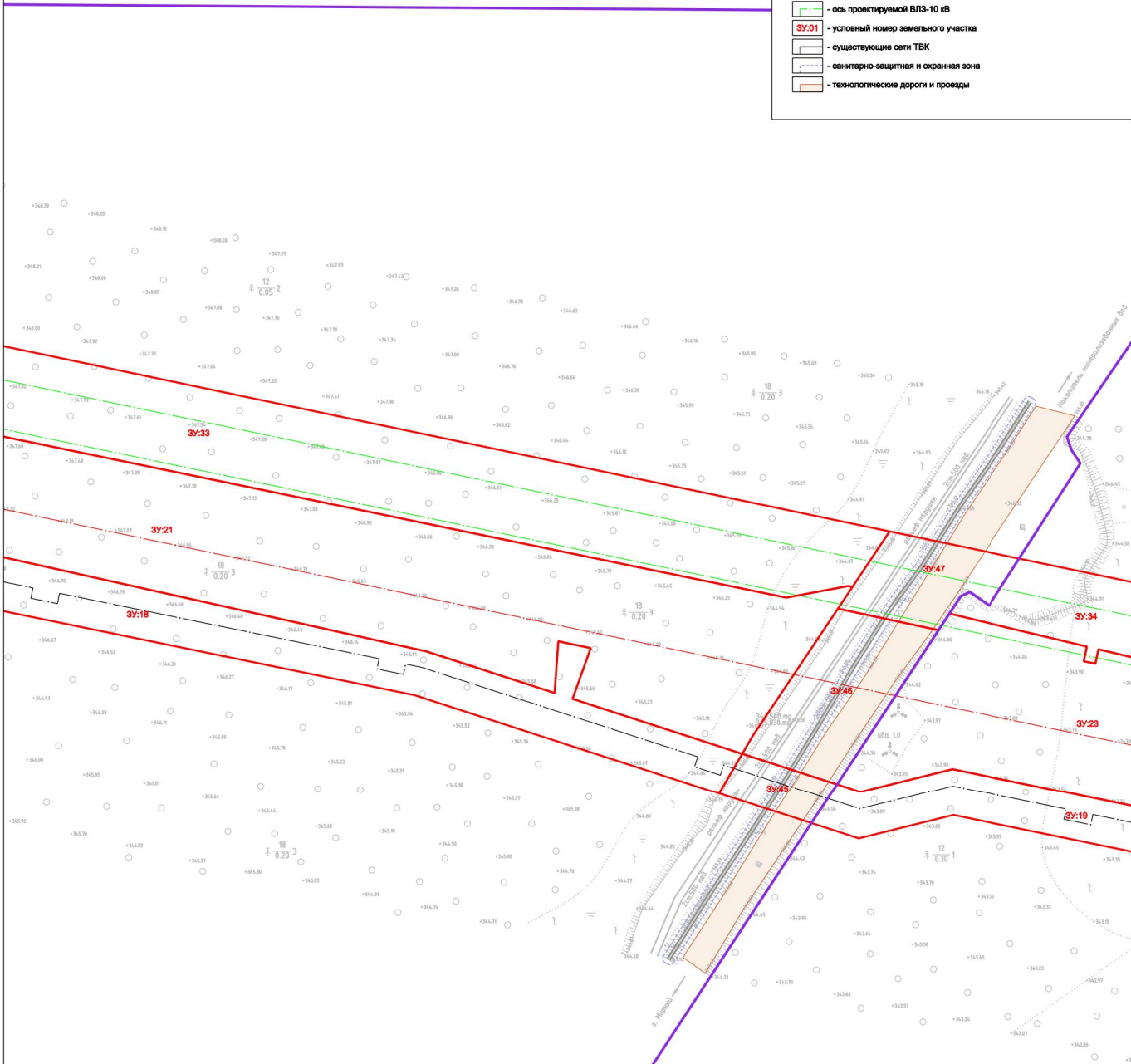
ПРОЕКТ ПЛАНИРОВКИ С ПРОЕКТОМ МЕЖЕВАНИЯ ТЕРРИТОРИИ, ПРЕДНАЗНАЧЕННОЙ ДЛЯ РАЗМЕЩЕНИЯ ЛИНЕЙНЫХ ОБЪЕКТОВ

"Внеплощадочные сети ТВК "г. Мирный - Аэропорт "Мирный", "Подъездная автодорога г. Мирный - аэропорт. Сети связи" и "г. Мирный. ВЛЗ-10кВ. ПС "Районная" - ЦРП Аэропорт"

СХЕМА ОРГАНИЗАЦИИ УЛИЧНО-ДОРОЖНОЙ СЕТИ. СХЕМА ГРАНИЦ ЗОН С ОСОБИМИ УСЛОВИЯМИ ИСПОЛЬЗОВАНИЯ ТЕРРИТОРИИ
М 1:1000

УСЛОВНЫЕ ОБОЗНАЧЕНИЯ

-  - граница проектируемого земельного участка
-  - городская черта г. Мирного
-  - ось проектируемой трассы сетей ТВК
-  - ось проектируемой автодороги
-  - ось проектируемой ВЛЗ-10 кВ
-  ЗУ.01 - условный номер земельного участка
-  - существующие сети ТВК
-  - санитарно-защитная и охранная зона
-  - технологические дороги и провады



Имя, № подл. _____
Подпись и дата _____
Владелец или № _____

Изм.	Кол.уч.	Лист	№ док.	Подпись	Дата

08/2018-ПГМТ

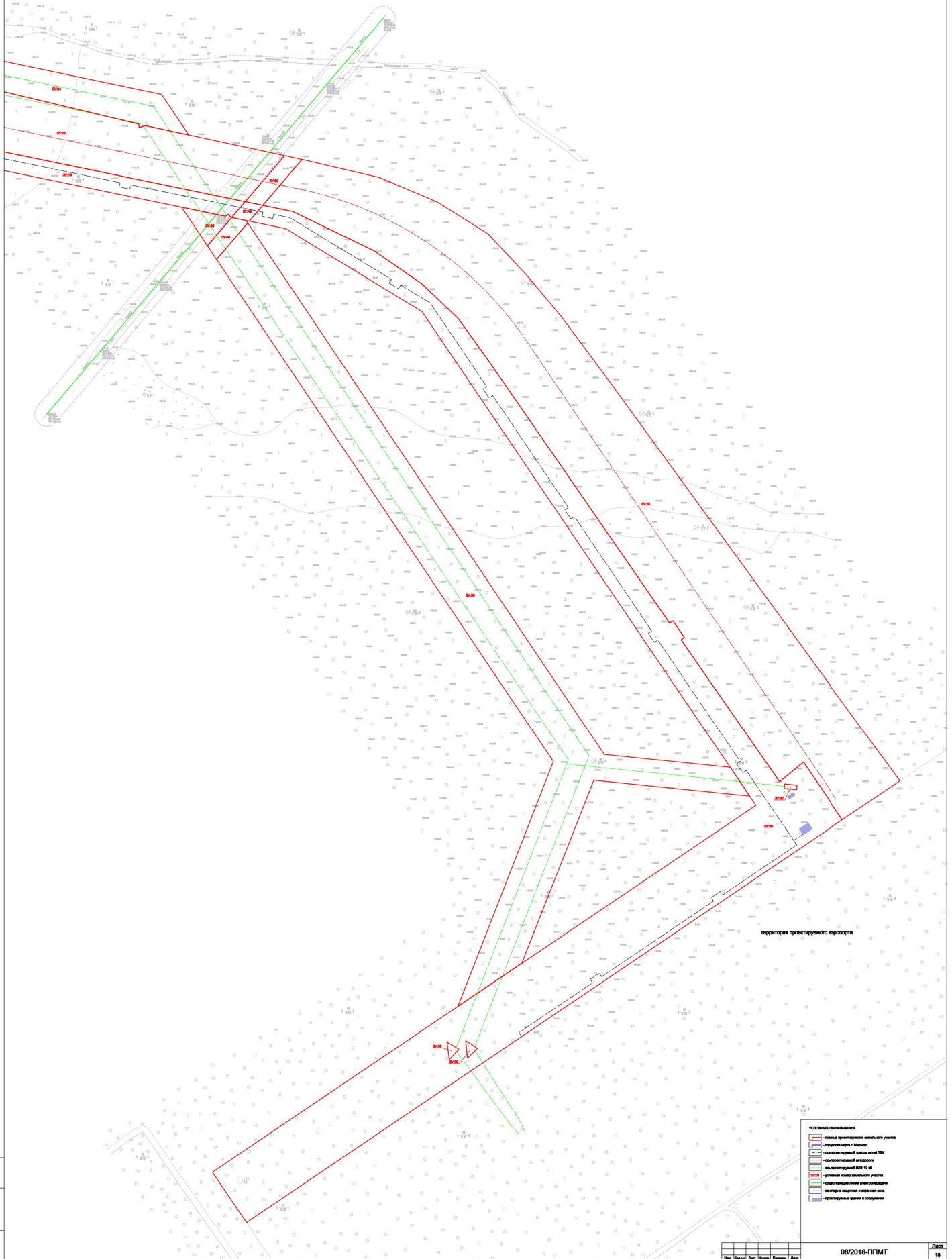
Лист
17

Формат А2

ПРОЕКТ ПЛАНИРОВКИ С ПРОЕКТОМ МЕЖЕВАНИЯ ТЕРРИТОРИИ, ПРЕДНАЗНАЧЕННОЙ ДЛЯ РАЗМЕЩЕНИЯ ЛИНЕЙНЫХ ОБЪЕКТОВ

"Внеплощадочные сети ТВК "г. Мирный" - Аэропорт "Мирный", "Подземная автострада г. Мирный - аэропорт. Сети связи" и "г. Мирный. ВЛЗ-10кВ. ПС "Районная" - ЦРП Аэропорт"

СХЕМА ОРГАНИЗАЦИИ УЛИАНО-ДОРОЖНОЙ СЕТИ. СХЕМА ГРАНИЦ ЗОН С ОСОБЫМИ УСЛОВИЯМИ ИСПОЛЬЗОВАНИЯ ТЕРРИТОРИИ
М 1:1000



- УСЛОВНЫЕ ОБОЗНАЧЕНИЯ**
- граница проектируемого линейного объекта
 - граница территории г. Мирный
 - межевой участок
 - межевой участок
 - межевой участок
 - межевой участок
 - межевой участок
 - межевой участок
 - межевой участок
 - межевой участок

Имя	Фамилия	Дата 10 мес.	Листов	Дата

08/2018-П/ПМТ

Лист
18
из 20